

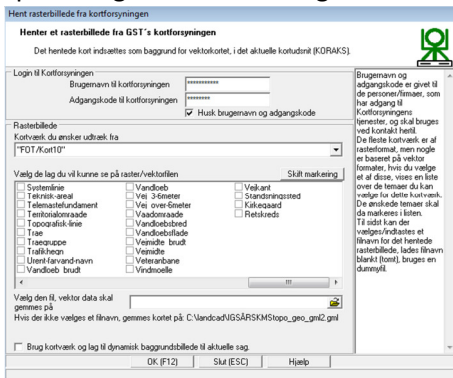
# LandCAD Arkitekt

LandCAD Arkitekt samler let de oplysninger, du har brug for fra de "frie grunddata". Fx matrikel-skel, og numre, vej og jernbane, højdekurver og ortofoto.


LandCAD Arkitekt er meget let at bruge, Det tager kun få minutter at få et kortgrundlag til skitsering evt. med ortofoto.

Det aktuelle område indkredses ved at zoome ind på et kort, skrive adressen eller matrikelnummeret.

Oplysningerne fra GST er delt ind i forskellige grupper (kortværk), med forskellige oplysninger. LandCAD leveres med en standard opsætning, der automatisk vælger de mest brugte oplysninger. Opsætningerne kan naturligvis let ændres.



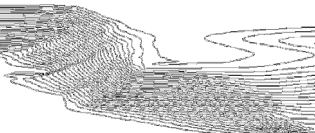
Grunddata kan eksporteres til f.eks. DWG format, hvor de forskellige informationer ligger i hvert deres lag, så de kan slukkes/tændes efter behov.



Ortofotos af det valgte område kan hentes i forskellige størrelser, der let kan skaleres efter en billedramme.



Højdekurverne ligger naturligvis i de rigtige koter, så de f.eks kan bruges til at generere et terræn i AutoDesk Revit.



Marianne Rønnow Markussen  
Arkitekt Cand. Polyt. hos Årstiderne Arkitekter, om LandCAD:

"Et super godt program, hvor det er nemt at få præcise data af skel, bygninger, veje osv. til brug for videre skitsering. Hermed slipper vi for enten at skulle optegne kort med den unøjagtighed, som følger med dette - eller alternativt at skulle købe grundkort fra kommunerne, som ofte kan være dyrt og tidskrævende."

## LandCAD:

Et landinspektørprogram, der har været markeded siden 1987 og bruges til dagligt af 150 virksomheder med tilsammen 1000 brugere.

LandCAD Arkitekt, er et fuldt program, med specialmenyer til nemt at hente de frie grunddata fra GST.

## Frie grunddata:

D. 01/01-2013 blev "Lov om Geodatastyrelsen" revideret.

Kort og MatrikelStyrelsen (KMS)

ændrede navn til GeoDataStyrelsen (GST)

Samtidigt blev en del af styrelsens data givet fri til brug for både private og erhverv.

## Import/Export:

LandCAD kan importere/eksportere de fleste CAD formater inkl. Map-info filer.

## Koordinatsystemer:

LandCAD kan også bruges til at ændre koordinatsystem imellem UTM, DKTM, KP2000, S34 og geografiske koordinater.

## License:

LandCAD licensen installeres centralt, programmet installeres lokalt på alle de maskiner i virksomheden det ønskes.

## Pris:

LandCAD koster 7.500 kr. pr. år. inkl. fri hotline for superbrugere.  
Installation og undervisning 7.600 kr.  
+ kørsel Obligatorisk  
LandCAD leveres med brugermanual

## Kontakt:

Toft-Nielsen Datasystemer A/S

A.C. Jacobsensvej 29

9400 Nørresundby

Tlf.: +45 98 17 94 85

E-Mail: [post@landcad.dk](mailto:post@landcad.dk)

[www.landcad.dk](http://www.landcad.dk)